



## Der Meraner Höhenweg im Naturpark Texelgruppe

### Der Meraner Höhenweg

Der Meraner Höhenweg ist einer der schönsten Rundwanderwege des Alpenraumes. Der mit der Nr. 24 markierte Weg wurde von den AVS-Bergführern Robert Schönweger und Helmuth Ellmenreich geschaffen und 1985 in Katharinaberg feierlich eröffnet. In fünf bis acht Tagesetappen erwandern geübte und trittsichere Bergsteiger auf knapp 100 Kilometern Länge den Naturpark Texelgruppe, begleitet von Ausblicken auf die Berglandschaft des Meraner Landes, den Vinschgau, und bei klarer Sicht auf die Dolomiten und das Ortler-Massiv.

Während der südliche Teil durch mediterrane Vegetation führt, findet sich der Wanderer auf nördlichen Teilstrecken teils in hochalpiner Berglandschaft wieder. Entlang des Weges erhält der Wanderer Einblick in die Welt der Südtiroler Bergbauern, die in jahrhundertelanger Arbeit diese Berg- und Kulturlandschaft geschaffen und erhalten haben.

Die zahlreichen An- und Abstiegsmöglichkeiten zum Meraner Höhenweg ermöglichen es, die Wanderung an verschiedenen Orten zu beginnen oder zu Tal abzusteigen. Die Zustiege sind mit Seilbahnen, öffentlichen Verkehrsmitteln, dem PKW bzw. Taxi gut erreichbar. Einige Stellen entlang des Weges erfordern Trittsicherheit, Schwindelfreiheit und Achtsamkeit. An exponierten Stellen befinden sich Ketten, Seile oder Geländer zur Sicherheit. Die Wanderung wird auch geführt angeboten.

### Entstehung des Meraner Höhenweges

Der Meraner Höhenweg ist das Ergebnis einer langjährigen Erweiterung einzelner Steige, die 1976 miteinander verbunden wurden. Somit ist ein einzigartiger Wanderweg mit Tiefblick auf Meran entstanden. In den 60er Jahren wurde eine durchgehende Verbindung von Longfall über Talbauer bis Giggelberg geschaffen, mit Ausbau und Neuanlegung des schmalen Steigs von Hochmut zur Leiteralp seitens des Tourismusvereins Algund und Dorf Tirol. Damit hatte der 1. Teil des Meraner Höhenwegs seine endgültige Trassierung erhalten.

Diese Linie des Wanderweges sollte mit Hilfe der Ortskundigen nach Westen und Osten verlängert werden, um somit auch die obersten Berghöfe miteinander zu verbinden. Die Mitarbeit der Bergbauern war ausgezeichnet. Für die Bauern ergab sich dadurch eine neue Chance mit den Wanderern in Kontakt zu treten und ihnen eine Unterkunft, sowie ihre Produkte anzubieten.

1976 wurde der Naturpark Texelgruppe errichtet mit dem Ziel, eine einmalige Berglandschaft in ihrem Urzustand zu belassen und als Erholungsraum zu erhalten. Nun kam die Idee auf, den 33.430 Hektar großen Naturpark mit einem Wanderweg zu umrunden, der mit dem Meraner Höhenweg gekoppelt werden kann.

Der nördliche Teil des Meraner Höhenwegs zur Stettiner Hütte war teilweise schon mit einzelnen Verbindungssteigen versehen und so mussten diese nur noch zusammengeschlossen und markiert werden.

1985 wurde der Meraner Höhenweg eröffnet. Dabei wurden Helmuth Ellmenreich und Robert Schönweger geehrt, ohne die das Projekt nicht zustande gekommen wäre. Der Meraner Höhenweg ist heute zu einem Freundschaftsband von Hof zu Hof, von Tal zu Tal geworden.

### Etappenvorschläge

Die angeführten Vorschläge der Teilstrecken lassen sich beliebig kombinieren. Zudem ist die Begehung der Etappen in die umgekehrte Richtung möglich.

Jede Einzeletappe kann auch als autonome Tageswanderung begangen werden.



## Die Teilstrecken

### 1. Etappenvorschlag – Von Hochmuth bis Giggelberg



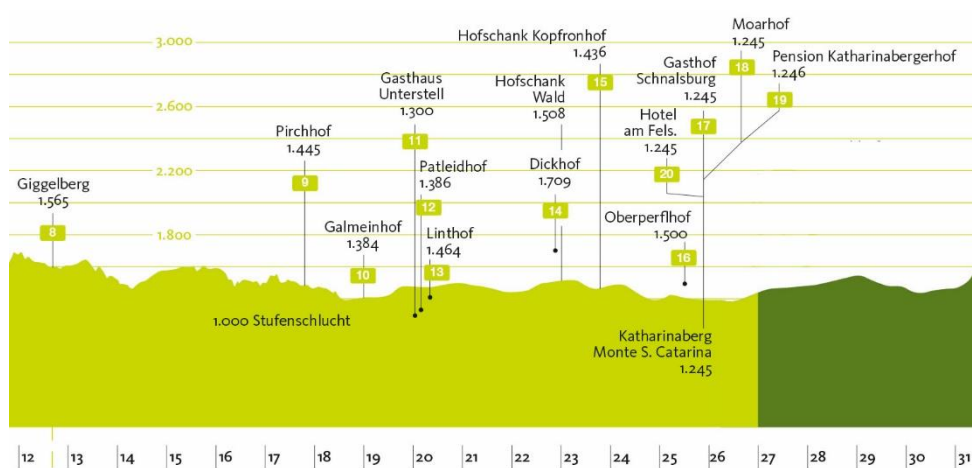
Die erste Etappe startet beim Gasthof Hochmuth (1400 m) und führt auf dem Weg Nr. 24 über den Hans-Frieden-Weg zur Leiteralmsalm (1522 m). Von hier aus weiter zum Hochganghaus (1839 m). Ab Hochgang nimmt der Meraner Höhenweg erstmals alpinere Züge an. Der Weg wird zum Steig, nennt sich AVS Jugendweg und führt vorbei an der Tablander Alm hinunter zur Nassereithhütte (1523 m). Der Zielbach wird hier überquert und der Weg führt weiter zum Berggasthaus Giggelberg (1565 m).

Gehzeiten	Std.	Gesamtgehzeit	ca. 6
Hochmuth - Leiteralmsalm	1	Streckenlänge	13,4 km
Leiteralmsalm - Hochganghaus	1 ½	Höhenmeter im Aufstieg	850 m
Hochganghaus – Nasereith	2 ½	Höhenmeter im Abstieg	550 m
Nassereith - Giggelberg	1 ½		

Mittelschwerer Bergweg, einige Stellen mit Stufen und Seilsicherung!  
Gute Ausrüstung, Trittsicherheit, gute Kondition und Schindelfreiheit sind Voraussetzung.



## 2. Etappenvorschlag – Von Giggelberg nach Katharinaberg



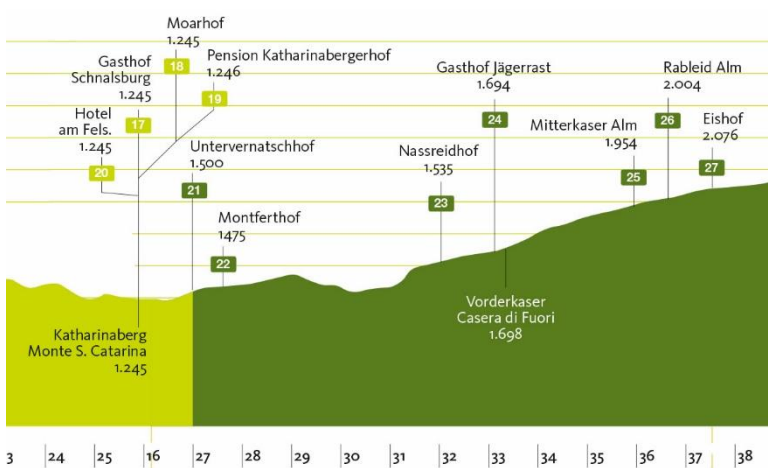
Die Etappe beginnt recht gemütlich, aber bald schon gilt es, Taleinschnitte und Rinnen zu durchwandern, die zum Teil mit Treppen, Leitern und Sicherungen versehen sind. Highlight dieser Etappe des Meraner Höhenweges ist die 1.000-Stufen-Schlucht mit einer 55 Meter langen Hängebrücke. Dieser Abschnitt erfordert einiges an Kondition, um die knapp 1.000 Stein-, Holz- und Eisentreppe zu bewältigen. Festhalten kann man sich dabei an Seilen, Ketten und am Geländer. Immer wieder bieten sich urige Bergbauernhöfe zu Rast und Einkehr an und ein Wasserfall entlang des Weges hält frisches Wasser zur Erfrischung bereit. Ab dem Linthof schlängelt sich dann der Weg ins Schnalstal bis zur Ortschaft Katharinaberg, 1.245 m.

Gehzeiten	Std.		
Giggelberg – Hochforch	1	Gesamtgehzeit	ca. 6
Hochforch – Pirchhof	2	Streckenlänge	14,2 km
Grub-Galmein – Innerforch- Lint	1	Höhenmeter im Aufstieg	569 m
Lint – Unterperflhof - Katharinaberg	2	Höhenmeter im Abstieg	894 m

Zum Teil exponierter Bergweg, auf Abschnitten gesichert (1000 Stufen Schlucht). Der Rest ist ein einfacher Bergweg und kurze Abschnitte auf Teerstraße.



### 3. Etappenvorschlag – Von Katharinaberg zu den Eishöfen



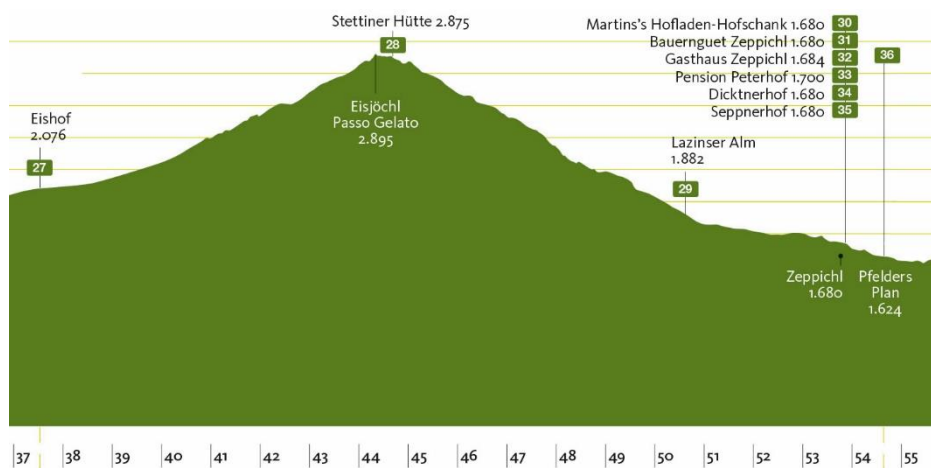
Von Katharinaberg geht es durch das Pfsossental, hinein in die Welt des Hochgebirges, vorbei an Vorderkaser bis zum Eishof, um dann den Talschluss zu erreichen. Majestätisch präsentieren sich die Gipfel der Texelgruppe. Die Hohe Weiße (3278 m) ist greifbar nahe. Der alte, gleichmäßig ansteigende Militärweg führt bis zum Eisjöchl in 2895 m. Von hier ist es nur mehr ein kurzes Stück zur Stettiner Hütte (2875 m).

Gehzeiten	Std.		
Katharinaberg – Vorderkaser	3 ½	Gesamtgezeit	ca. 5 ½
Vorderkaser - Eishof	2	Streckenlänge	12,6 km
		Höhenmeter im Aufstieg	954 m
		Höhenmeter im Abstieg	123 m

Einfacher Bergweg und Forststraße



## 4. Etappenvorschlag – Vom Eishof nach Pfelders



Von der Stettiner Hütte schlängelt sich der Weg in Serpentin hinunter zur Lazinser Alm. Durch die Ortschaft Pfelders (1622 m) geht es weiter bis nach Inner- und Ausserhütt. Im Auf und Ab geht es nach Christl, oberhalb von St. Leonhard im Passeiertal.

Gehzeiten	Std.		
Eishof – Eisjöchl – Stettiner Hütte	3	Gesamtgezeit	ca. 6-7
Stettiner Hütte – Pfelders	3	Streckenlänge	17,1 km
(4 Std. im Aufstieg)		Höhenmeter im Aufstieg	826 m
		Höhenmeter im Abstieg	1.264 m

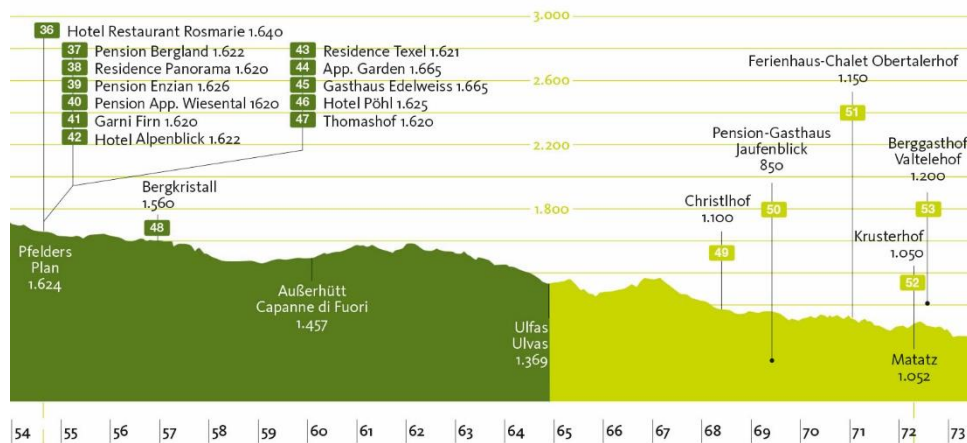
Forststraße, alter, gleichmäßig ansteigender Militärweg (einfache Strecke), hochalpines Gelände (einzelne Schneefelder möglich)

Die Querung des Eisjöchls wird erst dann angeraten, wenn Stettiner Hütte geöffnet ist (normalerweise 1. Juli – Ende September – je nach Wetterverhältnissen). Informationen zu den Öffnungszeiten erhalten Sie beim TV Schnalstal oder TV Passeiertal, welche Sie außerdem über die aktuellen Verhältnisse am Eisjöchl informieren.

\* Die Stettiner Hütte wurde 2013/2014 von einer Lawine weggerissen. An dieser Stelle steht derzeit ein bewirtschaftetes Provisorium (ca. 40 Schlafmöglichkeiten).



## 5. Etappenvorschlag – Von Pfelders nach Matatz

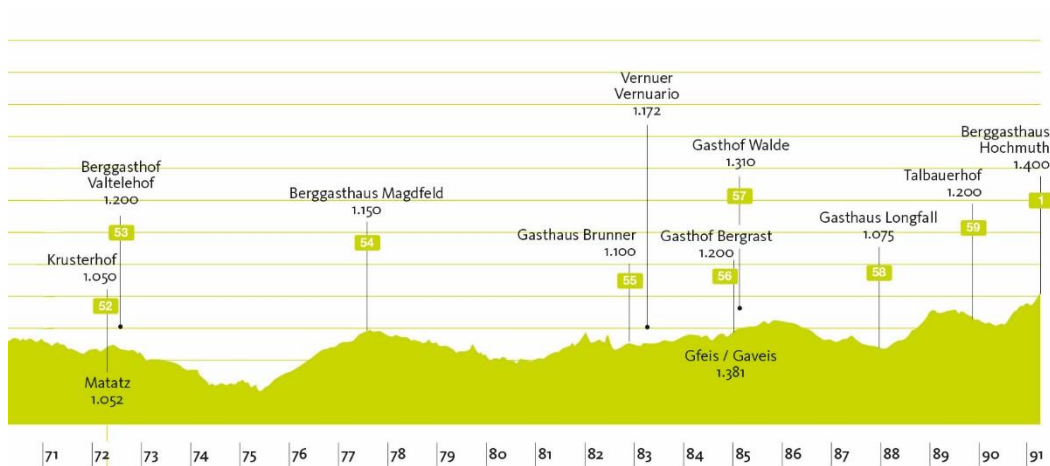


Von Pfelders aus geht es zum Klettergarten Bergkristall. Von dort hinunter bis zum Gasthof Innerhütt und im Auf und Ab schlängelt sich der Weg nach Christl oberhalb von St. Leonhard. Der Weg führt Richtung Süden an Höfen vorbei bis nach Matatz oberhalb von St. Martin.

Gehzeiten	Std.	Gesamtgezeit	
Pfelders – Innerhütt	1	ca. 5	
Innerhütt – Ulfas	1 ½	18 km	
Ulfas – Christl	1 ½	314 m	
Christl - Matatz	1	894 m	



## 6. Etappenvorschlag – Von Matatz nach Hochmuth



Von Matatz geht es zum Kalbenbach, wo auf 820 Metern abgestiegen und das Tal gequert wird, um dann bei Magdfeld wieder aufzusteigen. Der Weg führt zum Longfallhof im Spronsertal, weiter zum Talbauer und schließlich wieder zum Ausgangspunkt, dem Gasthof Hochmuth.

Zum Teil exponierter Bergweg auf Abschnitten gesichert (Abstieg ins Saltausertal und Aufstieg vom Spronsertal Richtung Muthöfe). Rest einfacher Bergweg.

Gehzeiten	Std.		
Matatz – Magdfeld	1 <sup>3</sup> / <sub>4</sub>	Gesamtgezeit	ca. 7
Magdfeld – Vernuer	2	Streckenlänge	18,4 km
Vernuer – Gfeis	<sup>3</sup> / <sub>4</sub>	Höhenmeter im Aufstieg	1.240 m
Gfeis – Longfall	1	Höhenmeter im Abstieg	934 m
Longfall - Hochmuth	1 <sup>1</sup> / <sub>2</sub>		



## Zustiegsmöglichkeiten & Parkplätze

- » Meran → Dorf Tirol → Seilbahn Hochmuth → Hochmuth  
Parkplatz bei der Talstation der Seilbahn Hochmuth, kostenpflichtig, (4,00 - 7,00 €/Tag) unbewacht
- » Algund → Sessellift Algund-Vellau → Korblift Leiteralm  
Parkplätze bei der Talstation und Bergstation Sessellift Vellau, kostenlos, unbewacht
- » Partschins → Texelbahn-Zielstraße-Rabland  
Parkplatz bei der Talstation der Texelbahn, kostenlos, unbewacht, ganztägig,  
Parken von Wohnmobilen nur von 7.00 Uhr – 19.00 Uhr erlaubt
- » Partschins → Friedhof, Peter-Mitterhofer-Straße  
Parkplatz beim Friedhof von Partschins, kostenlos, unbewacht, ganztägig
- » Naturns → Seilbahn Unterstell  
Parkplatz bei der Seilbahn Unterstell, Talstation, kostenlos, unbewacht
- » Naturns → Schnalstal → Katharinaberg (Linienbus)  
Parkplatz in Katharinaberg im Ort, kostenlos, unbewacht
- » Naturns → Schnalstal → Pfossental  
Parkplatz beim Gasthof Jägerrast (Pfossental), kostenpflichtig, bewacht durch Bauernhofbesitzer
- » St. Leonhard → Pfelders (Linienbus)  
Parkplatz in Pfelders kostenpflichtig (6,00€/Tag, 24,00€/Woche) und Ulfas, kostenlos, unbewacht
- » St. Leonhard → Christl oder Matatz

## Aufstiegsanlagen

- » Seilbahn Dorf Tirol–Hochmuth - Tel. +39 0473 923 480  
Fahrplan: [www.seilbahn-hochmuth.it](http://www.seilbahn-hochmuth.it)
- » Sessellift Algund/Plars–Vellau - Tel. +39 0473 448 532  
Fahrplan: bitte telefonisch nachfragen
- » Korblift Vellau–Leiteralm - Tel. +39 0473 448 532  
Fahrplan: bitte telefonisch nachfragen
- » Seilbahn Naturns–Unterstell - Tel. +39 0473 668 418  
Fahrplan: [www.unterstell.it](http://www.unterstell.it)
- » Seilbahn Partschins–Giggelberg „Texelbahn“ - Tel. +39 0473 968 295  
Fahrplan: [www.texelbahn.com](http://www.texelbahn.com)

## Wichtige Telefonnummern

Notrufnummer	112
Wetterauskunft	+ 39 0471 271 177 - <a href="http://www.provinz.bz.it/wetter">www.provinz.bz.it/wetter</a>
Bergsteigerschule MeranAlpin	+39 348 260 081 3 - <a href="http://www.meranalpin.com">www.meranalpin.com</a>
Bergführervereinigung Passeier/Schnals	+39 338 561 446 1 - <a href="http://www.bergfuehrer-schnals-passeier.com">www.bergfuehrer-schnals-passeier.com</a>
Tourismusverein Dorf Tirol	+39 0473 923 314 - <a href="http://www.merano-suedtirol.it/de/dorf-tirol">www.merano-suedtirol.it/de/dorf-tirol</a>
Tourismusverein Algund	+39 0473 448 600 - <a href="http://www.algund.info">www.algund.info</a>
Tourismusverein Partschins/Rabland/Töll	+39 0473 967 157 - <a href="http://www.merano-suedtirol.it/de/partschins.html">www.merano-suedtirol.it/de/partschins.html</a>
Tourismusverein Naturns	+39 0473 666 077 - <a href="http://www.merano-suedtirol.it/de/naturns">www.merano-suedtirol.it/de/naturns</a>
Tourisgenossenschaft Schnalstal	+39 0473 679 148 - <a href="http://www.merano-suedtirol.it/de/schnalstal">www.merano-suedtirol.it/de/schnalstal</a>
Tourismusverein Passeiertal	+39 0473 656 188 - <a href="http://www.merano-suedtirol.it/de/passeiertal">www.merano-suedtirol.it/de/passeiertal</a>
Verband der Südtiroler Berg- und Skiführer	+39 0471 976 357 - <a href="http://www.bergfuehrer-suedtirol.it">www.bergfuehrer-suedtirol.it</a>
Alpenverein Südtirol	+39 0471 999 955 - <a href="http://www.alpenverein.it">www.alpenverein.it</a>

## Infomobilität

- » App südtirolmobil ([suedtirolmobil.info](http://suedtirolmobil.info))

Infos zu **Naturparkhäusern**: [www.naturparks.provinz.bz.it](http://www.naturparks.provinz.bz.it)





## Taxis

- » Taxi Helmut, Naturns, Pfossental Handy +39 348 498 475 6
- » Taxi Norris Jägershuttle, Naturns, Schnalstal, Pfossental Handy +39 348 000 161 2
- » Taxi Niedermair Shuttle, Partschins Handy +39 345 174 823 0
- » Taxi Gerstl, Partschins/Rabland Handy +39 335 265 566
- » Taxi Richard's Shuttle, Partschins/Rabland Handy +39 338 792 830 9
- » Taxi Noldi's Shuttle Handy +39 339 875 740 5
- » Taxi Helmut Partschins und Dorf Tirol Handy +39 338 963 162 8
- » Taxi Passeiertal Reisen, Rabenstein i. P. Handy +39 348 355 300 8
- » Taxi Gufler Tours, St. Martin i. P. Handy +39 335 621 161 6
- » Taxi Lampe, St. Martin i. P. Handy +39 348 762 114 9
- » Taxi Wilhelm, St. Leonhard i. P. Handy +39 348 190 469 4 – taxi.free.willi@gmail.com
- » Taxi Augscheller Florian, St. Leonhard i. P. Handy +39 340 494 754 1
- » Taxi Raffl, Platt i. P. Handy +39 335 105 040 6

## Gepäcktransport am Meraner Höhenweg

- » Taxi Helmut Partschins und Dorf Tirol Handy +39 338 963 162 8

## Nützliche Informationen

Tipps zum sicheren Wandern und Bergsteigen

1. Planung: Informationen zu Länge und Schwierigkeitsgrad sind unerlässlich für ein sicheres Bergerlebnis. Stets Angehörige bzw. Gastgeber oder Hüttenwirt über das Ziel informieren.
2. Bewertung: Kondition objektiv einschätzen und entsprechende Tour auswählen. Frühmorgens aufbrechen und Reservezeit einplanen, um vor Einbruch der Dunkelheit wieder zurück zu sein.
3. Tempo und Pausen: Gemäßigtes und regelmäßiges Gehtempo wählen. Regelmäßige Pausen einplanen (besonders, wenn Kinder mitwandern).
4. Trinken: Auf ausreichende Flüssigkeitszufuhr achten! Am besten eignen sich Getränke wie Wasser, Tee oder Natursäfte.
5. Achtsamkeit: Stets Rücksicht auf Schwächere in der Gruppe nehmen. Andere Wanderer auf Gefahren hinweisen und im Notfall erste Hilfe leisten.
6. Natur respektieren: Lärm vermeiden und keine Abfälle liegen lassen. Vegetation schonen und unter Naturschutz stehende Pflanzen und Tiere beachten.
7. Sicherheit: Stets der Markierung folgen und eingezeichnete Wege und Steige nicht verlassen. Regelmäßiger Abgleich mit der Wanderkarte und im Zweifelsfall rechtzeitig umkehren. Der genaue Standort einer Person kann durch Verwedner der App „112 Where ARE U“ bestimmt werden

(Quelle: Autonome Provinz Bozen-Südtirol, Assessorat für Tourismus)

## Wissenswertes

**Bekleidung:** Die Wanderbekleidung soll der Jahreszeit angepasst sein. Zur Grundausrüstung gehört eine winddichte Wanderjacke, sowie robuste Wanderhosen, lange Wandsocken und trittfeste Wander- oder Trekkingschuhe.

Unbedingt vorher die Wetterbedingungen prüfen und sich vor Ort über lokale klimatische Begebenheiten informieren.

**Bargeld:** Die Bezahlung mit Kreditkarten ist nicht auf allen Hütten möglich. Unbedingt genügend Bargeld mitnehmen.

**Übernachtung und Reservierung:** In der Hochsaison ist eine frühzeitige Buchung auf den Hütten empfehlenswert. Bei Nichterscheinen bitte die Buchung stornieren.

**Wandern mit Kindern:** Bei den angegebenen Gehzeiten handelt es sich um Gehzeiten ohne Pausen bei einer durchschnittlichen Gehgeschwindigkeit eines Erwachsenen. Mit Kindern sind kürzere Etappen einzuplanen und regelmäßige Pausen einzulegen. An exponierten Stellen ist es ratsam, Kinder an die Hand zu nehmen und besonders achtsam zu sein.

**Wandern mit Hund:** Der Meraner Höhenweg ist grundsätzlich für vierbeinige Begleiter machbar, die längere Wanderungen gewohnt sind. Wichtig: Im Vorfeld bei den Hütten abklären, ob Hunde bei Übernachtungen in den Innenräumen erlaubt sind.



## Unterkunftsbetriebe am Meraner Höhenweg Süd

<p><b>Berggasthaus / Albergo Ristorante Hochmuth</b>   1.400 m Fam. Pircher · Via Muthöfeweg 8 · Dorf Tirol/Tirol Mobil +39 333 266 848 4 · info@hochmuth.it · www.hochmuth.it · Mitte März bis Mitte November geöffnet · Aperto da metà marzo a metà novembre</p>	<p><b>Hotel am Fels</b>   1.245 m Fam. Gamper · Katharinaberg 61 · Schnalstal / Val Senales Tel. +39 0473 679 139 · info@hotel-amfels.it · www.hotel-amfels.it · März bis November geöffnet · Aperto da marzo a novembre</p>
<p><b>Oberhochmuthof / Maso Oberhochmuthof</b>   1.400 m Fam. Pircher · Via Muthöfeweg 9 · Dorf Tirol/Tirol Tel. +39 0473 229 948 · Mobil +39 334 359 543 1 info@oberhochmuthof.it · www.oberhochmuthof.it · Anfang März bis Ende Dezember geöffnet · Aperto da inizio marzo a fine dicembre</p>	<p><b>Christlhof / Maso Christlhof</b>   1.100 m Fam. Ennemoser · Christlerstraße 5 · St. Martin i.P. / S. Martino i. P. Tel. +39 0473 656 246 · Mobil +39 347 042 456 3 christlhof@bfree.it · www.christlhof.it · Unterkunft ganzjährig + Jausenstation April bis Oktober geöffnet · Alloggio aperto tutto l'anno + punto di ristoro da aprile a ottobre</p>
<p><b>Schutzhaus / Rifugio Hochgang</b>   1.839 m Fam. Erlacher · Vertigen 33 · Partschins / Parcines Tel. +39 0473 443 310 erlacher@hochganghaus · www.hochganghaus.it · Ab Juni bis Ende Oktober geöffnet · Aperto da giugno a fine ottobre</p>	<p><b>Gasthof / Albergo Jaufenblick</b>   850 m Fam. Gufler · Flon-Matatz-Str. 5 · St. Martin i.P. / S. Martino i. P. Tel. +39 0473 641 027 info@gasthausjaufenblick.com · www.gasthausjaufenblick.com · Palmsonntag bis Allerheiligen geöffnet · Aperto domenica delle Palme a Ognissanti</p>
<p><b>Schutzhütte Nasereit / Rifugio Nasereit</b>   1.523 m Fam. Gerstgrasser · Ziertal · Partschins / Parcines Tel. +39 0473 425 152 · Mobil +39 340 494 134 7 info@nasereit.com · www.nasereit.com · Ostern bis November geöffnet · Aperto da Pasqua a novembre</p>	<p><b>Ferienhaus - Chalet / Agriturismo Obertalerhof</b>   1.150 m Fam. Prünster · Flon-Matatz-Str. 5 · St. Martin i.P. / S. Martino i. P. Mobil +39 349 681 824 2 info@obertalerhof.it · www.obertalerhof.it · Ganzjährig geöffnet · Aperto tutto l'anno</p>
<p><b>Giggelberg / Malga Giggelberg</b>   1.565 m Fam. Pichler · Sonnenberg 61 · Partschins / Parcines Tel. +39 0473 967 566 · Mobil +39 338 599 895 3 info@giggelberg.com · www.giggelberg.com · März bis November geöffnet · Aperto da marzo a novembre</p>	<p><b>Krusterhof / Agriturismo Krusterhof</b>   1.050 m Fam. Bortolotti · Flon-Matatz-Str. 36 · St. Martin i.P. / S. Martino i. P. Tel. +39 0473 641 335 info@krusterhof.com · www.krusterhof.com · 1. Mai bis 1. November geöffnet · Aperto dal 1 maggio fino 1 novembre</p>
<p><b>Pirchhof / Maso Pirchhof</b>   1.445 m Fam. Müller · Sonnenberg 70/a · Naturns / Naturno Tel. +39 0473 667 812 info@pirchhof.it · www.pirchhof.it · Ganzjährig geöffnet · April bis November kein Ruhetag · Aperto tutto l'anno · aprile a novembre nessun giorno di riposo</p>	<p><b>Berggasthof / Albergo Valtelehof</b>   1.200 m Fam. Pircher · Flon-Matatz-Str. 34 · St. Martin i.P. / S. Martino i. P. Tel. +39 0473 641 329 · Mobil +39 346 823 264 5 info@valtelehof.com · www.valtelehof.com · März bis Ende November geöffnet · Aperto da marzo fino novembre</p>
<p><b>Patleidhof / Maso Patleidhof</b>   1.386 m Fam. Oberhofer · Sonnenberg 47 · Naturns / Naturno Tel. +39 0473 667 767 · Mobil +39 347 787 789 5 info@patleidhof.it · www.patleidhof.it · März bis November geöffnet · Montag Ruhetag · Aperto da marzo a novembre · lunedì giorno di riposo</p>	<p><b>Berggasthof / Albergo Magdfeld</b>   1.150 m Fam. Ilmer · Magdfeld 2 · Riffian / Rifiano Tel. +39 0473 641 249 · Mobil +39 338 486 502 1 info@gasthaus-magdfeld.com · www.gasthaus-magdfeld.com · Ostern bis Allerheiligen geöffnet · Montag Ruhetag · Aperto da Pasqua a Tutti i santi · lunedì giorno di riposo</p>
<p><b>Linthof / Maso Linthof</b>   1.464 m Fam. Fliri · Sonnenberg 48 · Naturns / Naturno Mobil +39 349 378 667 8 info@linthof.com · www.linthof.com · März bis November geöffnet · Aperto da marzo a novembre</p>	<p><b>Hofschenke Alpenland</b>   1.135 m Fam. Haller · Kalmtalerstr. 21 · St. Martin i.P. / S. Martino i. P. Mobil +39 335 563 258 0 info@hofschenke-alpenland.com · www.hofschenke-alpenland.com · Mai bis Oktober geöffnet · Aperto da Maggio fino ottobre</p>



<p><b>Hofschank Wald / Maso Wald</b> Fam. Kneissl · Fuchsberg 51 · Naturns / Naturno Mobil +39 335 522 870 0 info@hofschank-wald.com · www.hofschank-wald.com · April bis Oktober geöffnet · Freitag Ruhetag · Aperto da aprile a ottobre · venerdì giorno di riposo</p>	<p><b>Gasthaus / Albergo Brunner</b>   1.100 m Fam. Hofer · Vernuer 13 · Riffian / Rifiano Tel. +39 0473 241 036 gasthaus-brunner@rolmail.net · April bis November geöffnet · Dienstag Ruhetag · Aperto da aprile a novembre · martedì giorno di riposo</p>
<p><b>Oberperflhof / Maso Oberperflhof</b>   1.500 m Fam. Nischler · Katharinaberg 20 · Schnalstal / Val Senales Tel. +39 0473 679 243 info@oberperflhof.it · www.oberperflhof.it · Ganzjährig geöffnet · Aperto tutto l'anno</p>	<p><b>Gasthof / Albergo Walde</b>   1.310 m Fam. Prünster · Vernuer 24 · Riffian / Rifiano Tel. +39 0473 241 198 · Mobil +39 333 452 226 7 info@gasthof-walde.com · www.gasthof-walde.com · April bis November geöffnet · Donnerstag Ruhetag · Aperto da aprile a novembre · giovedì giorno di riposo</p>
<p><b>Gasthof / Albergo Schnalsburg</b>   1.245 m Fam. Gurschler · Katharinaberg 49 · Schnalstal / Val Senales Tel. +39 0473 679 145 info@schnalsburg.com · www.schnalsburg.it · Ganzjährig geöffnet · Freitag Ruhetag · Aperto tutto l'anno · venerdì giorno di riposo</p>	<p><b>Gasthof / Maso Talbauer</b>   1.200 m Fam. Gamper · Muthöfeweg 3 · Dorf Tirol / Tirol Mobil +39 348 714 118 0 · info@talbauer.it · www.talbauer.it · April bis November geöffnet · Donnerstag Ruhetag · Aperto da aprile a novembre · giovedì giorno di riposo</p>
<p><b>Moarhof / Maso Moarhof</b>   1.245 m Fam. Müller · Katharinaberg 54 · Schnalstal / Val Senales Tel. +39 0473 679 221 · Mobil +39 333 495 921 3 info@moar-hof.info · www.moarhof-schnals.com · Ganzjährig geöffnet · kein Ruhetag · Aperto tutto l'anno · nessun giorno di riposo</p>	

## Gastronomiebetriebe am Meraner Höhenweg Süd

<p><b>Gasthaus Steinegg / Malga Steinegg</b>   1.500 m Fam. Pircher · Via Muthöfeweg 10 · Dorf Tirol/Tirol Mobil +39 338 900 453 1 · info@steinegg.it · www.steinegg.it · Mitte März bis Mitte November geöffnet · Aperto da metà marzo a metà novembre</p>	<p><b>Galmeinhof / Maso Galmein</b>   1.384 m Fam. Tumler · Sonnenberg 41 · Naturns / Naturno Tel. +39 0473 668 117 · Mobil +39 349 720 556 6 · von März bis November geöffnet · Aperto da marzo a novembre</p>
<p><b>Gasthaus / Albergo Leiteralp</b>   1.522 m Fam. Innerhofer · Algund/Tirol Mobil +39 338 317 248 4 info@leiteralp.com · www.leiteralp.com · 1. April bis 6. November geöffnet · kein Ruhetag · Aperto: 1.4. – 6.11. · nessun giorno di riposo</p>	<p><b>Gasthaus Unterstell / Ristorante Unterstell</b>   1.300 m Fam. Götsch · Sonnenberg 46 · Naturns / Naturno Tel. +39 0473 667 747 info@unterstellhof.com · www.unterstellhof.com · Ganzjährig geöffnet · Freitag Ruhetag (außer Sept. &amp; Okt.) · Aperto tutto l'anno · venerdì giorno di riposo (eccetto sett. e ott.)</p>
<p><b>Tablander Alm / Malga Tablander</b>   1.788 m Fam. Patrick und Sara · Zieltal · Partschins / Parcines Mobil. +39 348 376 264 8 · sarafischer9777@gmail.com · von Mai bis Anfang November geöffnet · Aperto da maggio a inizio novembre</p>	<p><b>Gasthaus / Malga Longfoll</b>   1.0750 m Fam. Wopfner · Spronserweg 1 · Dorf Tirol / Tirol Tel. +39 0473 923 674 · info@longfall.it · Ganzjährig geöffnet · Freitag Ruhetag · Aperto tutto l'anno · venerdì giorno di riposo</p>



## Unterkunftsbetriebe am Meraner Höhenweg Nord

<p><b>Untervernatschhof / Maso Untervernatschhof</b>   1.500 m Fam. Mair · Katharinaberg 17 · Schnalstal / Val Senales Tel. +39 0473 679 241 · Mobil +39 335 677 321 8 info@untervernatsch.com · www.untervernatsch.com · Ganzjährig geöffnet · Aperto tutto l'anno</p>	<p><b>Martin's Hofladen – Hofschank</b>   1.680 m Fam. Schweigl · Pfelders 15D · Pfelders / Plan Mobil +39 346 061 269 4 info@zeppichl-bauernguet.com · www.zeppichl-bauernguet.com · Ganzjährig geöffnet · Aperto tutto l'anno</p>
<p><b>Montferthof / Maso Montferthof</b>   1.475 m Fam. Ilmer · Katharinaberg 14 · Schnalstal / Val Senales Tel. +39 047 679 236 · info@montferthof.it · www.montferthof.it · Ganzjährig geöffnet · Aperto tutto l'anno</p>	<p><b>Gasthaus / Albergo Zeppichl</b>   1.684 m Fam. Schweigl · Pfelders 15 · Pfelders / Plan Tel. +39 0473 646 762 info@zeppichl.com · www.zeppichl.com · Unterkunft ganzjährig, Gasthaus Dezember -April &amp; Juni -Oktober · Alloggio tutto l'anno, ristorante dicembre – aprile &amp; giugno -ottobre</p>
<p><b>Nassreidhof / Maso Nasreidhof</b>   1.534 m Fam. Gurschler-Nischler · Pfoßental 9 · Schnalstal / Val Senales Tel. +39 0473 679 233 · Mobil +39 320 777 055 7 info@nassreidhof.it · www.nassreidhof.it · Januar bis Anfang Dezember geöffnet · Aperto da gennaio a inizio dicembre</p>	<p><b>Pension Peterhof / Pensione Peterhof</b>   1.700 m Fam. Brunner · Pfelders 14A · Pfelders / Plan Tel. +39 0473 646 733 · peterhof.pfelders@gmail.com · Ende Dezember bis Ostern und Ende Juni bis 1.Oktober geöffnet · Aperto fine dicembre a Pasqua e fine giugno a 1 ottobre</p>
<p><b>Gasthof / Albergo „Jägerrast-Vorderkas“</b>   1.694 m Fam. Kofler · Pfoßental 6 · Schnalstal / Val Senales Tel. +39 0473 421 652 gasthof.jaegerrast@rolmail.net · www.jaegerrast.com · Ostern bis Ende Oktober geöffnet · Aperto da Pasqua a fine ottobre</p>	<p><b>Dicktnerhof /Agriturismo Dicktnerhof</b>   1.680 m Fam. Pixner · Pfelders 15A · Pfelders / Plan Mobil +39 340 242 975 6 info@dicktnerhof.it · www.dicktnerhof.it · Ganzjährig geöffnet · Aperto tutto l'anno</p>
<p><b>Mitterkaser Alm / Malga Mitterkas</b>   1.954 m Pfoßental 4 · Schnalstal / Val Senales · Mai bis November geöffnet · Aperto da maggio a novembre</p>	<p><b>Seppnerhof /Agriturismo Seppnerhof</b>   1.680 m Fam. Ennemoser · Pfelders 13B · Pfelders / Plan Mobil. +39 345 622 987 6 kontakt@kaeserei-pfelders.com · www.kaeserei-pfelders.com · Ganzjährig geöffnet · Aperto tutto l'anno</p>
<p><b>Rableid Alm / Malga Rableid</b>   2.004 m Fam. Rechenmacher · Pfoßental 2 · Schnalstal / Val Senales Tel. +39 0473 420 631 · Mobil +39 335 366 766 info@rableidalm.com · www.rableidalm.com · Mai bis November geöffnet · Aperto da maggio a novembre</p>	<p><b>Hotel Pfeldererhof</b> Fam. Guffler · Pfelders 29 · Pfelders / Plan Tel. +39 0473 646 706 info@pfeldererhof.it · www.pfeldererhof.it · Juni bis Oktober und Dezember bis April geöffnet · Aperto da giugno a ottobre e da dicembre ad aprile</p>
<p><b>Eishof Alm / Maso Gelato</b>   2.076 m Herr Haller Ulrich · Pfoßental 1 · Schnalstal / Val Senales Tel. +39 0473 420 524 · Mobil +39 346 732 377 3 info@eishof.com · www.eishof.com · Anfang Mai bis Ende Oktober geöffnet · Aperto da inizio Maggio a fine ottobre</p>	<p><b>Hotel Restaurant Rosmarie</b>   1.640 m Fam. Guffler · Pfelders 36 · Pfelders / Plan Mobil +39 346 686 167 0 info@hotel-rosmarie.it · www.hotel-rosmarie.it · Juni bis Oktober und Dezember bis April geöffnet · Aperto da giugno a ottobre e da dicembre ad aprile</p>
<p><b>Stettiner Hütte / Rifugio Petrarca</b>   2.875 m Fam. Fontana · Pfelders / Plan Tel. +39 0473 424 244 · Mobil +39 347 874 280 5 stettiner@13h.de · www.13h.de · 1.Juli bis 30. September geöffnet · Aperto dal 1 luglio al 30 settembre</p>	<p><b>Alpshotel Bergland</b>   1.622 m Fam. Ennemoser · Pfelders 27 · Pfelders / Plan Tel. +39 0473 646 716 · Mobil +39 347 331 971 5 info@alpshotelbergland.com · www.alpshotelbergland.com · Mai bis Oktober geöffnet · Aperto da Maggio fino ottobre</p>



<p><b>Residence Panorama</b>   1.620 m Fam. Schweigl · Pfelders 33 · Pfelders / Plan Tel. +39 0473 646 727 · Mobil +39 334 171 070 5 info@panorama-pfelders.com · www.panorama-pfelders.com · Ganzjährig geöffnet · Aperto tutto l'anno</p>	<p><b>Residence Texel</b>   1.621 m Fam. Gufler · Pfelders 35 · Pfelders / Plan Tel. +39 0473 424 224 info@residence-texel.com · www.residence-texel.com · Juni bis September und Dezember bis April geöffnet · Aperto da giugno a settembre e dicembre a aprile</p>
<p><b>Pension / Pensione Enzian</b>   1.626 m Fam. Dandler · Pfelders 25 · Pfelders / Plan Tel. +39 0473 646 708 info@enzian-pfelders.it · www.enzian-pfelders.com · Juni bis November geöffnet · Aperto da giugno a novembre</p>	<p><b>Appartement Garden</b>   1.665 m Fam. Gufler · Pfelders 31 · Pfelders / Plan Tel. +39 0473 563 112 · Mobil +39 333 405 613 9 info@garden-pfelders.it · www.garden-pfelders.it · Ganzjährig geöffnet · Aperto tutto l'anno</p>
<p><b>Frühstückspension / Pensione Wiesental</b>   1.620 m Fam. Ennemoser · Pfelders 28 · Pfelders / Plan Tel. +39 0473 646 712 info@pension-wiesental.it · www.pension-wiesental.it · Ganzjährig geöffnet · Aperto tutto l'anno</p>	<p><b>Gasthaus Edelweiss</b>   1.665 m Fam. Kofler · Pfelders 10 · Pfelders / Plan Tel. +39 0473 646 713 · Mobil +39 349 142 652 3 info@edelweiss-pfelders.it · www.edelweiss-pfelders.it · Juni bis Oktober geöffnet · Aperto da giugno a ottobre</p>
<p><b>Privatpension Firn</b>   1.620 m Fam. Gufler · Pfelders 34 · Pfelders / Plan Tel. +39 0473 646 705 info@garnifirn.com · www.garnifirn.com · Ganzjährig geöffnet · Aperto tutto l'anno</p>	<p><b>Hotel Pöhl</b>   1.625 m Fam. Pöhl · Pfelders 26 · Pfelders / Plan Tel. +39 0473 646 749 · Mobil +39 349 404 188 3 info@poehl-passeiertal.it · www.poehl-passeiertal.it · Dezember bis April &amp; Juni bis Oktober geöffnet · Aperto da dicembre a aprile e giugno a ottobre</p>
<p><b>Hotel Alpenblick</b>   1.622 m Fam. Hofer · Pfelders 22 · Pfelders / Plan Tel. +39 0473 646 740 info@alpenblick.org · www.alpenblick.org · Juni bis Oktober und Dezember bis April geöffnet · Aperto da giugno a ottobre e dicembre a aprile</p>	<p><b>Thomashof / Maso Thomashof</b>   1.620 m Fam. Pöhl · Pfelders 4 · Pfelders / Plan Mobil +39 349 555 682 3 info@thomashof.it · www.thomashof.it · Juni bis Oktober geöffnet · Aperto da giugno a ottobre</p>

## Gastronomiebetriebe am Meraner Höhenweg Nord

<p><b>Lazinser Alm / Malga Lazins</b>   1.882 m Fam. Heel-Raich · Pfelders / Plan Tel. +39 0473 646 800 · Mobil +39 340 898 927 0 Elisabeth.heelzo@gmail.com · Mai bis Oktober geöffnet · Aperto da maggio a ottobre</p>	<p><b>Restaurant / Ristorante Bergkristall</b>   1.560 m Fam. Buchschwenter · Pfeldererstr. 103 · Pfelders / Plan Mobil +39 338 917 521 3 · Ganzjährig geöffnet · Aperto tutto l'anno</p>
<p><b>Martin's Hofladen – Hofschank</b>   1.680 m Fam. Schweigl · Pfelders 15D · Pfelders / Plan Mobil +39 349 703 681 0 martin.schweigl85@gmail.com · www.zepichl-bauernguet.com · Dezember bis April und Juni bis Oktober geöffnet · Aperto da dicembre a aprile e giugno a ottobre</p>	